



POROČILO o izvedeni Aktivnosti A.T1.4 Enotno označevanje atrakcij in dosežku D.T1.4.1 Postavljene turistične markacije

/

IZVJEŠČE o provedeni aktivnosti A.T1.4 Jedinствена markacija atrakcija i isporučevini D.T1.4.1 Postavljene turističke markacije

Izvedli projektni partnerji:

/

Proveli projektni partneri:

PP2: Turistička zajednica Primorsko-goranske županije



KVARNER
Raznolikost je lijepa

PP6: Turistično združenje Izola



**IZOLA
ISOLA**
Turistično združenje Izola
Ente per il turismo Isola

DESTINACIJA KVARNER:

Vrsta 3: Velika oznaka - Interpretacijska ploča / Interpretacijska tabla

Redni broj / Zaporedna številka : 1

Naziv markacije: Mandrač u Voloskom

Lokacija: Obala Frana Supila 11 – Volosko/Opatija

Slika markacije:



Slika lokacije s markacijom / Slika lokacije z markacijo:



Interpretacijska ploča opremljena višjezičnim nazivom, QR kodom i oznakama projekta. Predstavitvena tabla opremljena z večjezičnim napisom, QR kodo in oznakami projekta. Prevedena na 3 jezika. Prevedena v treh jezikih

Vrsta 3: Velika oznaka - Interpretacijska ploča / Interpretacijska tabla

Redni broj/ Zaporedna številka: 2

Naziv markacije: Opatijski guc

Lokacija: Ul. Maršala Tita 34, 51414, Ika

Slika markacije:



Slika lokacije s markacijom / Slika lokacije z markacijo:



Interpretacijska ploča opremljena višjejezičnim nazivom, QR kodom i oznakama projekta. Predstavitvena tabla opremljena z večjezičnim napisom, QR kodo in oznakami projekta. Prevedena na 3 jezika. Prevedena v treh jezikih.

Vrsta 3: Velika oznaka - Interpretacijska ploča / Interpretacijska tabla

Redni broj/ Zaporedna številka: 3

Naziv markacije: Gajeta Nebuloza

Lokacija: Liburnijska ul. 13, 51414, Ičići

Slika markacije:



Slika lokacije s markacijom / Slika lokacije z markacijo:



Interpretacijska ploča opremljena višjejezičnim nazivom, QR kodom i oznakama projekta. Predstavitvena tabla opremljena z večjezičnim napisom, QR kodo in oznakami projekta. Prevedena na 3 jezika. Prevedena v treh jezikih.

Vrsta 3: Velika oznaka - Interpretacijska ploča / Interpretacijska tabla

Redni broj/ Zaporedna številka: 4

Naziv markacije: Lučica Šporer

Lokacija: Lungomare: 45.3335869, 14.3057951

Slika markacije:



Slika lokacije s markacijo / Slika lokacije z markacijo:



Interpretacijska ploča opremljena višjejezičnim nazivom, QR kodom i oznakama projekta. Predstavitvena tabla opremljena z večjezičnim napisom, QR kodo in oznakami projekta. Prevedena na 3 jezika. Prevedena v treh jezikih.

Vrsta 1: Mala oznaka

Redni broj/ Zaporedna številka: 5

Naziv markacije: Kuća lovranskega guca

Lokacija: Trg slobode 1, 51415, Lovran

Slika markacije:



Slika lokacije s markacijom / Slika lokacije z markacijo:



Mala ploča opremljena QR kodom i oznakama projekta.
Mala tabla opremljena z QR kodo in oznakami projekta

Vrsta 3: Velika oznaka - Interpretacijska ploča / Interpretacijska tabla

Redni broj/ Zaporedna številka: 6

Naziv markacije: Lovranski guc iz 1968. i mandrač

Lokacija: Šetalište maršala Tita 59, 51415, Lovran

Slika markacije:



Slika lokacije s markacijom / Slika lokacije z markacijo:



Interpretacijska ploča opremljena višjejezičnim nazivom, QR kodom i oznakama projekta.
Predstavitvena tabla opremljena z večjezičnim napisom, QR kodo in oznakami projekta.
Prevedena na 3 jezika. Prevedena v treh jezikih.

Vrsta 3: Velika oznaka - Interpretacijska ploča / Interpretacijska tabla

Redni broj/ Zaporedna številka: 7

Naziv markacije: Lovranska pasara

Lokacija: Šetalište maršala Tita 59, 51415, Lovran

Slika markacije:



Slika lokacije s markacijom / Slika lokacije z markacijo:



Interpretacijska ploča opremljena višjejezičnim nazivom, QR kodom i oznakama projekta. Predstavitvena tabla opremljena z večjezičnim napisom, QR kodo in oznakami projekta. Prevedena na 3 jezika. Prevedena v treh jezikih.

Vrsta 1: Mala oznaka

Redni broj/ Zaporedna številka: 8

Naziv markacije: Kuća od mora - ekomuzej

Lokacija: Stari Grad 28, 51417, Mošćenička Draga

Slika markacije:



Slika lokacije s markacijom / Slika lokacije z markacijo:



Mala ploča opremljena QR kodom i oznakama projekta.
Mala tabla opremljena z QR kodo in oznakami projekta.

Vrsta 3: Velika oznaka - Interpretacijska ploča / Interpretacijska tabla

Redni broj/ Zaporedna številka: 9

Naziv markacije: Leut (tratarica) Sv. Andrija

Lokacija: Riva, blizu Stari Grad 28, 51417, Moščenička Draga

Slika markacije:



Slika lokacije s markacijom / Slika lokacije z markacijo:



Interpretacijska ploča opremljena višjejezičnim nazivom, QR kodom i oznakama projekta. Predstavitvena tabla opremljena z večjezičnim napisom, QR kodo in oznakami projekta. Prevedena na 3 jezika. Prevedena v treh jezikih.

Vrsta 3: Velika oznaka - Interpretacijska ploča / Interpretacijska tabla

Redni broj/ Zaporedna številka: 10

Naziv markacije: Smotra i regata tradicionalnih barki na jedra – Mala barka

Lokacija: Riva, blizu Stari Grad 28, 51417, Mošćenička Draga

Slika markacije:



Slika lokacije s markacijom / Slika lokacije z markacijo:



Interpretacijska ploča opremljena višjejezičnim nazivom, QR kodom i oznakama projekta. Predstavitvena tabla opremljena z večjezičnim napisom, QR kodo in oznakami projekta. Prevedena na 3 jezika. Prevedena v treh jezikih.

Vrsta 1: Mala oznaka

Redni broj/ Zaporedna številka: 11

Naziv markacije: Pomorski i povijesni muzej Hrvatskog primorja, Rijeka

Lokacija: Muzejski trg 1, 51000, Rijeka

Slika markacije:



Slika lokacije s markacijom / Slika lokacije z markacijo:



Mala ploča opremljena QR kodom i oznakama projekta.
Mala tabla opremljena z QR kodo in oznakami projekta

Vrsta 1: Mala oznaka

Redni broj/ Zaporedna številka: 12

Naziv markacije: Prirodoslovni muzej, Rijeka

Lokacija: Lorenzov prolaz 1, 51000, Rijeka

Slika markacije:



Slika lokacije s markacijom / Slika lokacije z markacijo:



Mala ploča opremljena QR kodom i oznakama projekta.
Mala tabla opremljena z QR kodo in oznakami projekta

Vrsta 3: Velika oznaka - Interpretacijska ploča / Interpretacijska tabla

Redni broj/ Zaporedna številka: 13

Naziv markacije: Riječka ribarnica

Lokacija: Ul. Vatroslava Lisinskog 12B, 51000, Rijeka

Slika markacije:



Slika lokacije s markacijom / Slika lokacije z markacijo:



Interpretacijska ploča opremljena višjejezičnim nazivom, QR kodom i oznakama projekta. Predstavitvena tabla opremljena z večjezičnim napisom, QR kodo in oznakami projekta. Prevedena na 3 jezika. Prevedena v treh jezikih.

Vrsta 1: Mala oznaka

Redni broj/ Zaporedna številka: 14

Naziv markacije: Pomorski fakultet, Rijeka

Lokacija: Studentska ulica 2, 51000, Rijeka

Slika markacije:



Slika lokacije s markacijom / Slika lokacije z markacijo:



Mala ploča opremljena QR kodom i oznakama projekta.
Mala tabla opremljena z QR kodo in oznakami projekta

Vrsta 3: Velika oznaka - Interpretacijska ploča / Interpretacijska tabla

Redni broj/ Zaporedna številka: 15

Naziv markacije: Mrtvi kanal

Lokacija: Wenzelova ulica 2, 51000, Rijeka

Slika markacije:



Slika lokacije s markacijom / Slika lokacije z markacijo:



Interpretacijska ploča opremljena višjejezičnim nazivom, QR kodom i oznakama projekta. Predstavitvena tabla opremljena z večjezičnim napisom, QR kodo in oznakami projekta. Prevedena na 3 jezika. Prevedena v treh jezikih.

Vrsta 1: Mala oznaka

Redni broj/ Zaporedna številka: 16

Naziv markacije: Riječki lukobran, Dizalice, Uragan

Lokacija: Molo Longo, Rijeka

Slika markacije:



Slika lokacije s markacijom / Slika lokacije z markacijo:



Mala ploča opremljena QR kodom i oznakama projekta.
Mala tabla opremljena z QR kodo in oznakami projekta

Vrsta 3: Velika oznaka - Interpretacijska ploča / Interpretacijska tabla

Redni broj/ Zaporedna številka: 17

Naziv markacije: Kvarnerski festival mora i pomorske tradicije - FIUMARE

Lokacija: Wenzelova ulica 2, 51000, Rijeka

Slika markacije:



Slika lokacije s markacijom / Slika lokacije z markacijo:



Interpretacijska ploča opremljena višjejezičnim nazivom, QR kodom i oznakama projekta. Predstavitvena tabla opremljena z večjezičnim napisom, QR kodo in oznakami projekta. Prevedena na 3 jezika. Prevedena v treh jezikih.

Vrsta 3: Velika oznaka - Interpretacijska ploča / Interpretacijska tabla

Redni broj/ Zaporedna številka: 18

Naziv markacije: Svjetionik na Mlaki

Lokacija: Ul. Milutina Barača 3, 51000, Rijeka

Slika markacije:



Slika lokacije s markacijom / Slika lokacije z markacijo:



Interpretacijska ploča opremljena višjejezičnim nazivom, QR kodom i oznakama projekta. Predstavitvena tabla opremljena z večjezičnim napisom, QR kodo in oznakami projekta. Prevedena na 3 jezika. Prevedena v treh jezikih.

Vrsta 2: Srednja oznaka

Redni broj/ Zaporedna številka: 19

Naziv markacije: Prvi na svijetu – 150 godina riječkog torpeda.

Lokacija: Željezničko skladište - Žabica, Rijeka

Slika markacije:



Slika lokacije s markacijom / Slika lokacije z markacijo:



Srednja ploča na zidu. Opremljena višezjezičnim nazivom, QR kodom i oznakama projekta.
Srednje velika tabla na zidu opremljena z večjezičnim napisom, QR kodo in oznakami projekta.

Vrsta 1: Mala oznaka

Redni broj/ Zaporedna številka: 20

Naziv markacije: Kapela zavjetnih darova Trsat

Lokacija: Frankopanski trg, Trsat, 51000, Rijeka

Slika markacije:



Slika lokacije s markacijom / Slika lokacije z markacijo:



Mala ploča opremljena QR kodom i oznakama projekta.
Mala tabla opremljena z QR kodo in oznakami projekta

Vrsta 3: Velika oznaka - Interpretacijska ploča / Interpretacijska tabla

Redni broj/ Zaporedna številka: 21

Naziv markacije: Brodogradilište Kraljevica

Lokacija: Obala kralja Tomislava 8, 51262, Kraljevica

Slika markacije:



Slika lokacije s markacijom / Slika lokacije z markacijo:



Interpretacijska ploča opremljena višjejezičnim nazivom, QR kodom i oznakama projekta.
Predstavitvena tabla opremljena z večjezičnim napisom, QR kodo in oznakami projekta.
Prevedena na 3 jezika. Prevedena v treh jezikih.

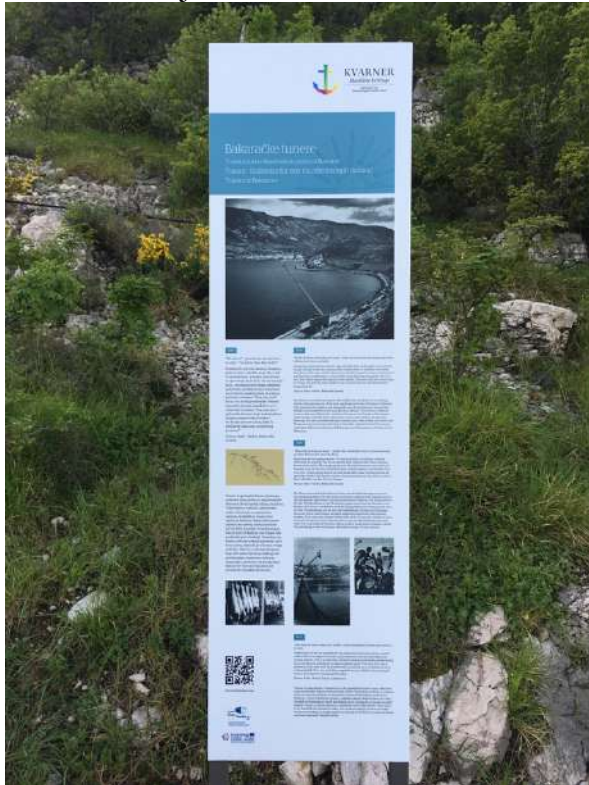
Vrsta 3: Velika oznaka - Interpretacijska ploča / Interpretacijska tabla

Redni broj/ Zaporedna številka: 22

Naziv markacije: Bakaračke tunere

Lokacija: Obalni put, Bakarac

Slika markacije:



Slika lokacije s markacijom / Slika lokacije z markacijo:



Interpretacijska ploča opremljena višjejezičnim nazivom, QR kodom i oznakama projekta. Predstavitvena tabla opremljena z večjezičnim napisom, QR kodo in oznakami projekta. Prevedena na 3 jezika. Prevedena v treh jezikih.

Vrsta 3: Velika oznaka - Interpretacijska ploča / Interpretacijska tabla

Redni broj/ Zaporedna številka: 23

Naziv markacije: Svjetionik na rtu Oštro

Lokacija: Šetalište Vladimira Nazora 1, 51262, Kraljevica

Slika markacije:



Slika lokacije s markacijom / Slika lokacije z markacijo:



Interpretacijska ploča opremljena višjejezičnim nazivom, QR kodom i oznakama projekta. Predstavitvena tabla opremljena z večjezičnim napisom, QR kodo in oznakami projekta. Prevedena na 3 jezika. Prevedena v treh jezikih.

Vrsta 1: Mala oznaka

Redni broj/ Zaporedna številka: 24

Naziv markacije: Pomorska škola Bakar

Lokacija: Nautička ul. 14, 51222, Bakar

Slika markacije:



Slika lokacije s markacijom / Slika lokacije z markacijo:



Mala ploča opremljena QR kodom i oznakama projekta.
Mala tabla opremljena z QR kodo in oznakami projekta

Vrsta 3: Velika oznaka - Interpretacijska ploča / Interpretacijska tabla

Redni broj/ Zaporedna številka: 25

Naziv markacije: Otočić i crkvice San Marino

Lokacija: Obala kneza Branimira, Novi Vinodolski

Slika markacije:



Slika lokacije s markacijom / Slika lokacije z markacijo:



Interpretacijska ploča opremljena višjejezičnim nazivom, QR kodom i oznakama projekta. Predstavitvena tabla opremljena z večjezičnim napisom, QR kodo in oznakami projekta. Prevedena na 3 jezika. Prevedena v treh jezikih.

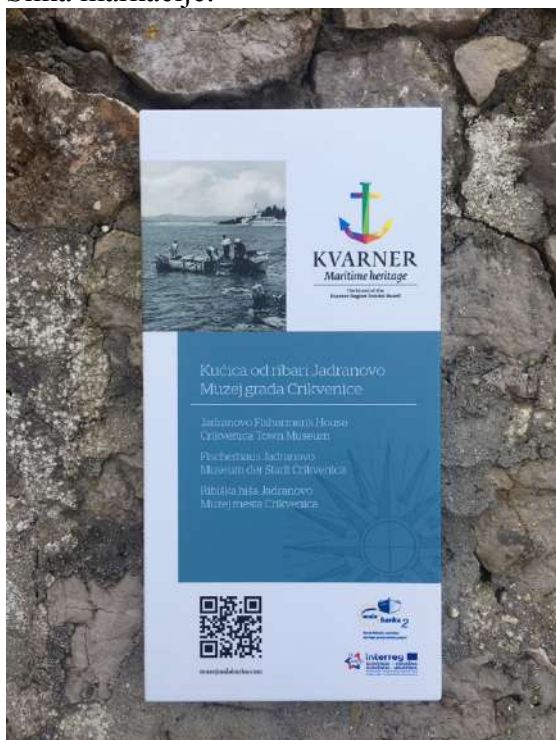
Vrsta 2: Srednja oznaka

Redni broj/ Zaporedna številka: 26

Naziv markacije: Kućica od ribari

Lokacija: Obala 316, 51264, Jadranovo

Slika markacije:



Slika lokacije s markacijom / Slika lokacije z markacijo:



Srednja ploča na zidu. Opremljena višjejezičnim nazivom, QR kodom i oznakama projekta.
Srednje velika tabla na zidu opremljena z večjezičnim napisom, QR kodo in oznakami projekta.

Vrsta 3: Velika oznaka - Interpretacijska ploča / Interpretacijska tabla

Redni broj/ Zaporedna številka: 27

Naziv markacije: Guc iz Selca

Lokacija: Šetalište Ivana Jeličića, 51266, Selce

Slika markacije:



Slika lokacije s markacijom / Slika lokacije z markacijo:



Interpretacijska ploča opremljena višjejezičnim nazivom, QR kodom i oznakama projekta. Predstavitvena tabla opremljena z večjezičnim napisom, QR kodo in oznakami projekta. Prevedena na 3 jezika. Prevedena v treh jezikih.

Vrsta 1: Mala oznaka

Redni broj/ Zaporedna številka: 28

Naziv markacije: Ribarski tjedan

Lokacija: Crikvenica

Slika markacije:



Slika lokacije s markacijom / Slika lokacije z markacijo:



Mala ploča opremljena QR kodom i oznakama projekta.
Mala tabla opremljena z QR kodo in oznakami projekta

Vrsta 3: Velika oznaka - Interpretacijska ploča / Interpretacijska tabla

Redni broj/ Zaporedna številka: 29

Naziv markacije: Povijesni mandrač - Cres

Lokacija: Ul. Riva creskih kapetana 2, 51557, Cres

Slika markacije:



Slika lokacije s markacijom / Slika lokacije z markacijo:



Interpretacijska ploča opremljena višjejezičnim nazivom, QR kodom i oznakama projekta. Predstavitvena tabla opremljena z večjezičnim napisom, QR kodo in oznakami projekta. Prevedena na 3 jezika. Prevedena v treh jezikih.

Vrsta 3: Velika oznaka - Interpretacijska ploča / Interpretacijska tabla

Redni broj/ Zaporedna številka: 30

Naziv markacije: Kavuada Osor

Lokacija: Osorski kanal, 51554, Osor

Slika markacije:



Slika lokacije s markacijom / Slika lokacije z markacijo:



Interpretacijska ploča opremljena višjejezičnim nazivom, QR kodom i oznakama projekta. Predstavitvena tabla opremljena z večjezičnim napisom, QR kodo in oznakami projekta. Prevedena na 3 jezika. Prevedena v treh jezikih.

Vrsta 3: Velika oznaka - Interpretacijska ploča / Interpretacijska tabla

Redni broj/ Zaporedna številka: 31

Naziv markacije: Interpretacijski centar Loger Nerezinac

Lokacija: Riva lošinjskih kapetana 14, 51550, Mali Lošinj

Slika markacije:



Slika lokacije s markacijom / Slika lokacije z markacijo:



Interpretacijska ploča opremljena višjejezičnim nazivom, QR kodom i oznakama projekta. Predstavitvena tabla opremljena z večjezičnim napisom, QR kodo in oznakami projekta. Prevedena na 3 jezika. Prevedena v treh jezikih.

Vrsta 3: Velika oznaka - Interpretacijska ploča / Interpretacijska tabla

Redni broj/ Zaporedna številka: 32

Naziv markacije: Povijesni mandrač i crkva sa zavjetnim slikama - Veli Lošinj

Lokacija: Obala Maršala Tita, 51551, Veli Lošinj

Slika markacije:



Slika lokacije s markacijom / Slika lokacije z markacijo:



Interpretacijska ploča opremljena višjejezičnim nazivom, QR kodom i oznakama projekta. Predstavitevna tabla opremljena z večjezičnim napisom, QR kodo in oznakami projekta. Prevedena na 3 jezika. Prevedena v treh jezikih.

Vrsta 3: Velika oznaka - Interpretacijska ploča / Interpretacijska tabla

Redni broj/ Zaporedna številka: 33

Naziv markacije: Nerezinski guc

Lokacija: Franjevački Samostan, 51554, Nerezine

Slika markacije:



Slika lokacije s markacijom / Slika lokacije z markacijo:



Interpretacijska ploča opremljena višjejezičnim nazivom, QR kodom i oznakama projekta. Predstavitvena tabla opremljena z večjezičnim napisom, QR kodo in oznakami projekta. Prevedena na 3 jezika. Prevedena v treh jezikih.

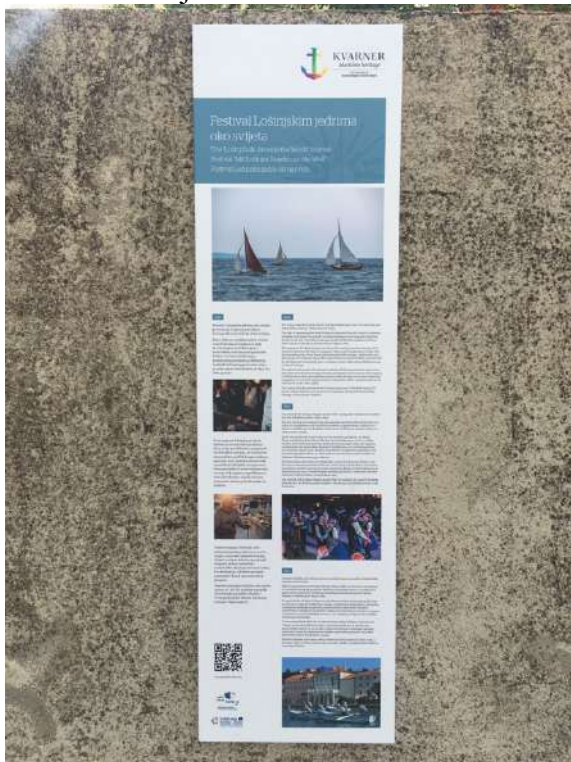
Vrsta 3: Velika oznaka - Interpretacijska ploča / Interpretacijska tabla

Redni broj/ Zaporedna številka: 34

Naziv markacije: Lošinjskim jedrima oko svijeta

Lokacija: Trg studenac, 51554, Nerezine

Slika markacije:



Slika lokacije s markacijom / Slika lokacije z markacijo:



Interpretacijska ploča opremljena višjejezičnim nazivom, QR kodom i oznakama projekta. Predstavitevna tabla opremljena z večjezičnim napisom, QR kodo in oznakami projekta. Prevedena na 3 jezika. Prevedena v treh jezikih.

Vrsta 2: Srednja oznaka

Redni broj/ Zaporedna številka: 35

Naziv markacije: Zbirka zavjetnih slika brodova iz crkve Navještenja Blažene Djevice Marije

Lokacija: Čikat 51550, Mali Losinj

Slika markacije:



Slika lokacije s markacijom / Slika lokacije z markacijo:



Srednja ploča na zidu. Opremljena višjejezičnim nazivom, QR kodom i oznakama projekta. Srednje velika tabla na zidu opremljena z večjezičnim napisom, QR kodo in oznakami projekta.

Vrsta 1: Mala oznaka

Redni broj/ Zaporedna številka: 36

Naziv markacije: Interpretacijski centar Krk

Lokacija: Frankopanska ulica bb, Krk

Slika markacije:



Slika lokacije s markacijom / Slika lokacije z markacijo:



Mala ploča opremljena QR kodom i oznakama projekta.
Mala tabla opremljena z QR kodo in oznakami projekta

Vrsta 3: Velika oznaka - Interpretacijska ploča / Interpretacijska tabla

Redni broj/ Zaporedna številka: 37

Naziv markacije: Krčka pasara - Bodulka

Lokacija: Obala hrvatske mornarice, 51500, Krk

Slika markacije:



Slika lokacije s markacijom / Slika lokacije z markacijo:



Interpretacijska ploča opremljena višjejezičnim nazivom, QR kodom i oznakama projekta. Predstavitvena tabla opremljena z večjezičnim napisom, QR kodo in oznakami projekta. Prevedena na 3 jezika. Prevedena v treh jezikih.

Vrsta 3: Velika oznaka - Interpretacijska ploča / Interpretacijska tabla

Redni broj/ Zaporedna številka: 38

Naziv markacije: Krčki guc - Bodul

Lokacija: Obala hrvatske mornarice, 51500, Krk

Slika markacije:



Slika lokacije s markacijom / Slika lokacije z markacijo:



Interpretacijska ploča opremljena višjejezičnim nazivom, QR kodom i oznakama projekta.
Predstavitvena tabla opremljena z večjezičnim napisom, QR kodo in oznakami projekta.
Prevedena na 3 jezika. Prevedena v treh jezikih.

Vrsta 3: Velika oznaka - Interpretacijska ploča / Interpretacijska tabla

Redni broj/ Zaporedna številka: 39

Naziv markacije: Bragoc Paolina

Lokacija: Obala hrvatske mornarice, 51500, Krk

Slika markacije:



Slika lokacije s markacijom / Slika lokacije z markacijo:



Interpretacijska ploča opremljena višjejezičnim nazivom, QR kodom i oznakama projekta. Predstavitvena tabla opremljena z večjezičnim napisom, QR kodo in oznakami projekta. Prevedena na 3 jezika. Prevedena v treh jezikih.

Vrsta 3: Velika oznaka - Interpretacijska ploča / Interpretacijska tabla

Redni broj/ Zaporedna številka: 40

Naziv markacije: Manifestacija Krčka jedra

Lokacija: Obala hrvatske mornarice, 51500, Krk

Slika markacije:



Slika lokacije s markacijom / Slika lokacije z markacijo:



Interpretacijska ploča opremljena višjejezičnim nazivom, QR kodom i oznakama projekta. Predstavitvena tabla opremljena z večjezičnim napisom, QR kodo in oznakami projekta. Prevedena na 3 jezika. Prevedena v treh jezikih.

Vrsta 3: Velika oznaka - Interpretacijska ploča / Interpretacijska tabla

Redni broj/ Zaporedna številka: 41

Naziv markacije: Tradicijsko brodogradilište obitelji Kraljić - Malinska

Lokacija: Obala 9, 51511 Malinska

Slika markacije:



Slika lokacije s markacijom / Slika lokacije z markacijo:



Interpretacijska ploča opremljena višjejezičnim nazivom, QR kodom i oznakama projekta. Predstavitvena tabla opremljena z večjezičnim napisom, QR kodo in oznakami projekta. Prevedena na 3 jezika. Prevedena v treh jezikih.

Vrsta 3: Velika oznaka - Interpretacijska ploča / Interpretacijska tabla

Redni broj/ Zaporedna številka: 42

Naziv markacije: Ribarska zbirka Buymet

Lokacija: Vela luka, Baška

Slika markacije:



Slika lokacije s markacijom / Slika lokacije z markacijo:



Interpretacijska ploča opremljena višjejezičnim nazivom, QR kodom i oznakama projekta. Predstavitvena tabla opremljena z večjezičnim napisom, QR kodo in oznakami projekta. Prevedena na 3 jezika. Prevedena v treh jezikih.

Vrsta 3: Velika oznaka - Interpretacijska ploča / Interpretacijska tabla

Redni broj/ Zaporedna številka: 43

Naziv markacije: Rapska laja

Lokacija: Park, Rab

Slika markacije:



Slika lokacije s markacijom / Slika lokacije z markacijo:



Interpretacijska ploča opremljena višjejezičnim nazivom, QR kodom i oznakama projekta. Predstavitvena tabla opremljena z večjezičnim napisom, QR kodo in oznakami projekta. Prevedena na 3 jezika. Prevedena v treh jezikih.

Vrsta 1: Mala oznaka

Redni broj/ Zaporedna številka: 44

Naziv markacije: Škver, Centar kompetencije tradicijske brodogradnje

Lokacija: Obala Vladimira Nazora 3, 52210, Rovinj

Slika markacije:



Slika lokacije s markacijom / Slika lokacije z markacijo:



Mala ploča opremljena QR kodom i oznakama projekta.
Mala tabla opremljena z QR kodo in oznakami projekta

Vrsta 1: Mala oznaka

Redni broj/ Zaporedna številka: 45

Naziv markacije: Trg brodogradilišta

Lokacija: Trg brodogradilišta 5, 52210, Rovinj

Slika markacije:



Slika lokacije s markacijom / Slika lokacije z markacijo:



Mala ploča opremljena QR kodom i oznakama projekta.
Mala tabla opremljena z QR kodo in oznakami projekta

Vrsta 3: Velika oznaka - Interpretacijska ploča / Interpretacijska tabla

Redni broj/ Zaporedna številka: 46

Naziv markacije: Rovinjska luka Sv. Katarine

Lokacija: Obala Alda Rismonda 8, 52210, Rovinj

Slika markacije:



Slika lokacije s markacijom / Slika lokacije z markacijo:



Interpretacijska ploča opremljena višjejezičnim nazivom, QR kodom i oznakama projekta. Predstavitvena tabla opremljena z večjezičnim napisom, QR kodo in oznakami projekta. Prevedena na 3 jezika. Prevedena v treh jezikih.

Vrsta 1: Mala oznaka

Redni broj/ Zaporedna številka: 47

Naziv markacije: Ruža vjetrova na Malom molu

Lokacija: Obala Pina Budicina, 52210, Rovinj

Slika markacije:



Slika lokacije s markacijom / Slika lokacije z markacijo:



Mala ploča opremljena QR kodom i oznakama projekta.
Mala tabla opremljena z QR kodo in oznakami projekta

Vrsta 1: Mala oznaka

Redni broj/ Zaporedna številka: 48

Naziv markacije: Kuća o batani

Lokacija: Obala Pina Budicina 2, 52210, Rovinj

Slika markacije:



Slika lokacije s markacijom / Slika lokacije z markacijo:



Mala ploča opremljena QR kodom i oznakama projekta.

Mala tabla opremljena z QR kodo in oznakami projekta

Vrsta 1: Mala oznaka

Redni broj/ Zaporedna številka: 49

Naziv markacije: Cuguliera - kupalište

Lokacija: ul. Sveti Križ 28, 52210, Rovinj

Slika markacije:



Slika lokacije s markacijom / Slika lokacije z markacijo:



Mala ploča opremljena QR kodom i oznakama projekta.
Mala tabla opremljena z QR kodo in oznakami projekta

Vrsta 1: Mala oznaka

Redni broj/ Zaporedna številka: 50

Naziv markacije: Lanterna – u starogradskoj jezgri

Lokacija: Šetalište braće Gnot, 52210, Rovinj

Slika markacije:



Slika lokacije s markacijom / Slika lokacije z markacijo:



Mala ploča opremljena QR kodom i oznakama projekta.
Mala tabla opremljena z QR kodo in oznakami projekta